

ca. 8,0 m

ca. 20 m

















20,0 m

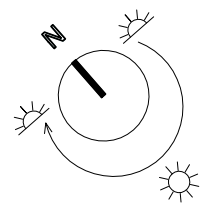
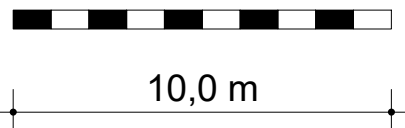
ca. 66,2 m

min. 10,0 m

Kavel 3

Kavelgrootte	: ca. 1190m ²
Voortuinzone	: 372m ²
Bebouwingsgebied	: 658m ²
bouwvlak	: 180m ²
max. aan- / bijgebouw	: n.t.b.
max. goothoogte	: 7m
max. nokhoogte	: 10m

-  maximale goot- en nokhoogte
-  watergang
-  achtergebied
-  voortuin
-  verplichte groenzone achtertuin
-  lage erfafscheiding, max 1m hoog, type n.t.b., door koper
-  hoge erfafscheiding, max 2m hoog, groen, door koper
-  erfafscheiding langs dijk, m hoog, type n.t.b.
-  bebouwings opp. hoofdgebouw met nokrichting (ca. 180m²)
-  bestrating
-  gezichtbepalend deel gevel, voorgevel rooilijn
-  bebouwingslijn voorzijde, bijgebouw
-  kadastrale grens
-  parkeren
-  mandelige in- & uitrit
-  boom, exacte positie n.t.b.



ALLE MATEN IN HET WERK TE CONTROLEREN !