

LEGENDA

Plangebied



Plangebiedgrens



NOORD

Bestemmingen



BT Bedrijfsterrein

art. 3



G Groen

art. 4



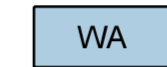
V Verkeer

art. 5



V-VB Verkeer - Verblijfsgebied

art. 6



WA Water

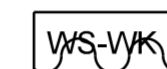
art. 7



W Wonen

art. 8

Dubbelbestemmingen



WS-WK Waterstaat - Waterkering

art. 9

Gebiedsaanduidingen



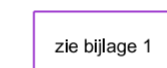
geluidzone - industrie schiphol 50 tot 55 dB(A)

art.



luchtvaartverkeerzone - lib art 221 nr 4

art.



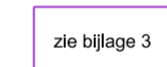
luchtvaartverkeerzone - lib art 222 toetshoogtes

art.



luchtvaartverkeerzone - lib art 222A toetshoogtes radar

art.



luchtvaartverkeerzone - lib art 223


art.

Figuren



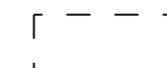
gevellijn

Bouwvlak




bouwvlak

Maatvoeringaanduidingen



maatvoeringsvlak



maatvoeringscheiding (lijn)



maximum bouwhoogte (m)



maximum goothoogte (m), maximum bouwhoogte (m)



maximum aantal wooneenheden

VASTGESTELD DOOR DE RAAD
VAN DE GEMEENTE AALSMEER OP ** - ** - 2020
DE GRIFFIER, DE VOORZITTER,

Stedelijke Ontwikkeling

Bestemmingsplannen



Gemeente Aalsmeer

Raadhuisplein 1, Postbus 253, 1430 AG Aalsmeer, T 0297-38 75 75, F 020-540 45 59

BESTEMMINGSPLAN PARKMEER

datum : 22-01-2020	gewijzigd : 30-09-2020	formaat : A2	schaal : 1 : 1000
operator : S. Kho	gewijzigd :		plcfig : imro-2012 v8i.tbl
gecontr. :	gewijzigd :	tek.nr.	BP.A07.12
plan IDN : NL.IMRO.0358.07P-OW01			